

万滝ハイキングコース図

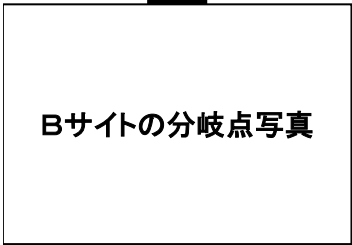
国立大隅青少年自然の家

(キャンプ場 → 万滝)

転載禁止

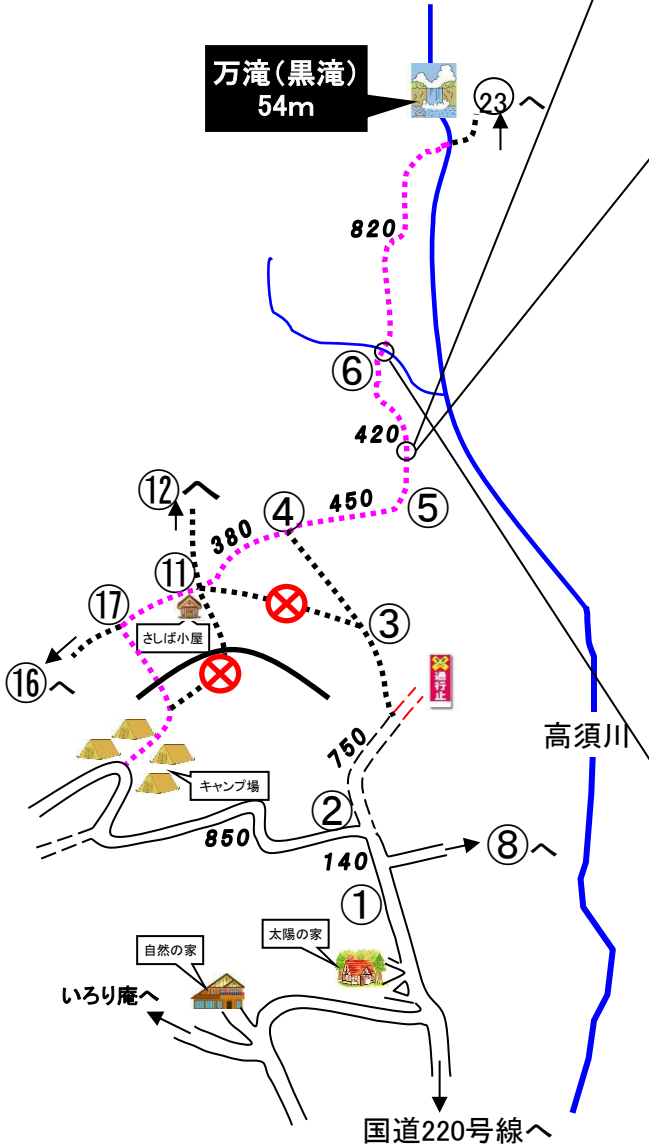


※必ず一人ずつ進む




Bサイトの分岐点写真

スタート!



※必ず一人ずつ進む



※足下に注意して渡る



ゴール! (万滝)

..... 登山・ハイキングコース - - - - - 林道
 ———— 川
 = = = = 道路
 通行不可

キャンプ場から万滝への所要時間(約50名程度の目安)
 キャンプ場 → ⑱ → ⑪ → ④ → ⑤ → ⑥ → 万滝
 約15分 約10分 約15分 約10分 約20分 約45分
 片道 約2時間