

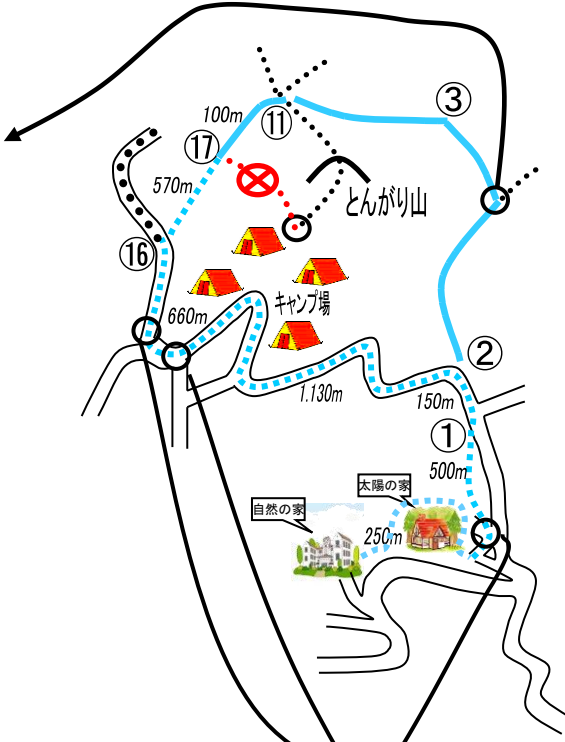



# 錦江湾眺望コース図 (本館 → 眺望コース)

国立大隅青少年自然の家  
**転載禁止**



眺望コースからの眺め



門の横を通りすぐ右の山道へ

..... 登山・ハイキングコース  
 ——— 川  
 = = = 道路  
 = = = 林道  
 ..... 通行不可

通過時間

本館発	:
①	:
②	:
③	:
⑪	:
⑰	:
⑱	:
キャンプ場	:
②	:
①	:
本館着	:

本館 → ① (750m 約15分) → ② (150m 約5分) → ③ (750m 約15分) → ⑪ (650m 約40分) → ⑰ (100m 約5分) → ⑱ (570m 約20分) → ⑱ (660m 約15分) → キャンプ場 → ② (1.130m 約20分) → ① (150m 約5分) → ① (750m 約15分) → 本館

●所要時間(2名~50名程度の場合) 片道 約1.5時間(休憩を含む)