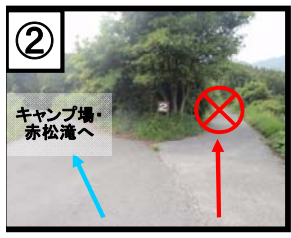
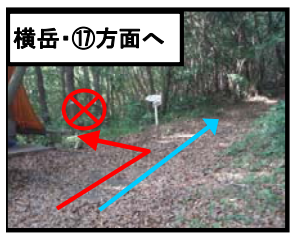


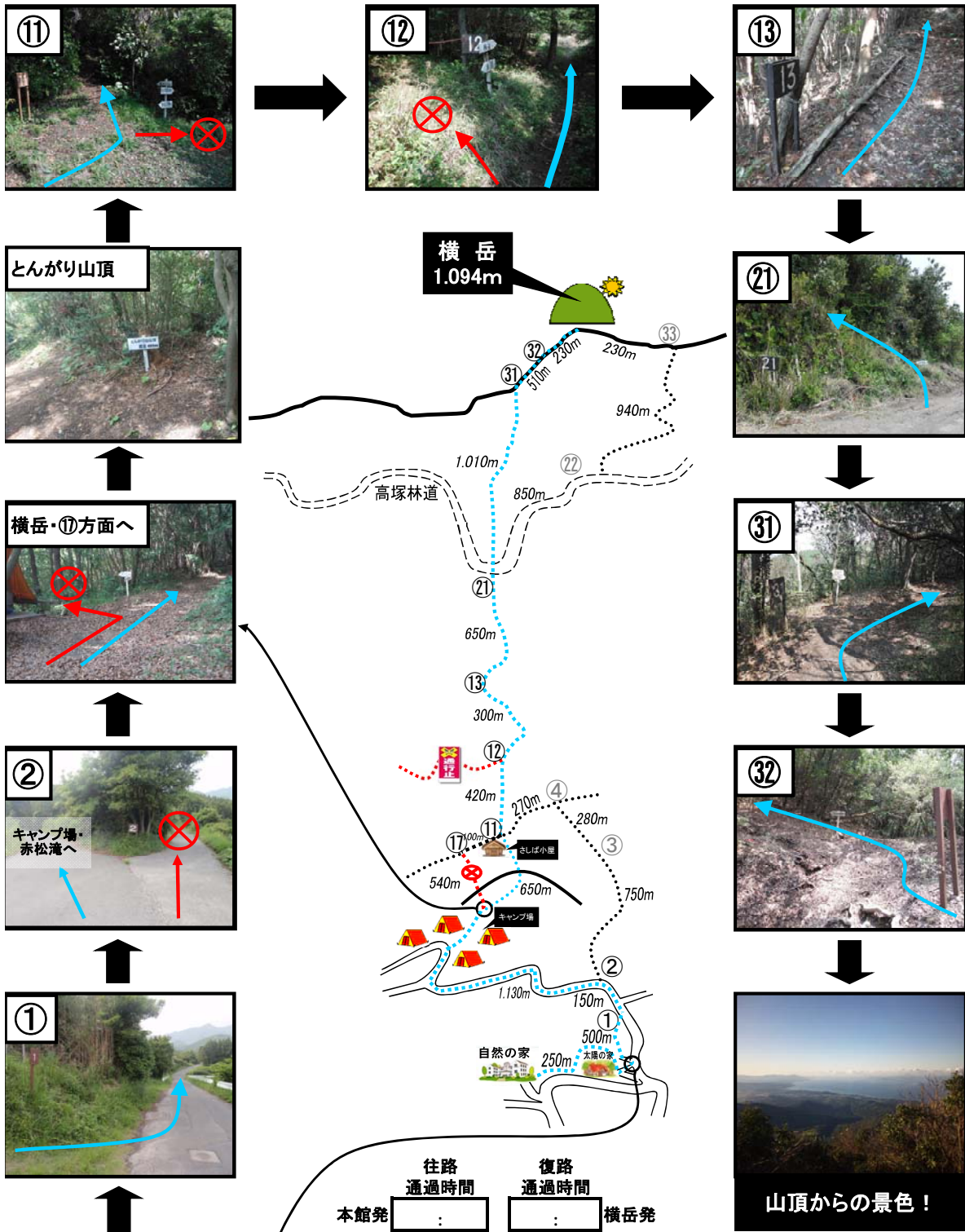


横岳コース図 (本館 → 横岳)



	往路 通過時間	復路 通過時間	
本館発	:	:	横岳発
①	:	:	③②
②	:	:	⑤①
キャンプ場	:	:	②①
①⑦	:	:	⑬③
①①	:	:	⑫②
①②	:	:	⑪①
①③	:	:	⑩⑦
①④	:	:	キャンプ場
①⑤	:	:	②
①⑥	:	:	①
横岳着	:	:	本館着

横岳

- 登山・ハイキングコース
- 川
- 道路
- === 林道
- 通行不可

本館 → ① (750m 約15分) → ② (150m 約5分) → キャンプ場 (1.130m 約20分) → ①① (650m 約40分) → ①② (420m 約20分) → ①③ (300m 約15分) → ①④ (650m 約35分) → ①⑤ (1.010m 約50分) → ①⑥ (510m 約20分) → ①⑦ (230m 約15分) → 横岳

●所要時間(2名~50名程度の場合) 片道 約4時間(休憩を含む)